



ສາທາລະນະລັດ ປະຊາທິປະໄຕ ປະຊາຊົນລາວ  
ສັນຕິພາບ ເອກະລາດ ປະຊາທິປະໄຕ ເອກະພາບ ວັດທະນະຖາວອນ

ກະຊວງ ຊັບພະຍາກອນທຳມະຊາດ ແລະ ສິ່ງແວດລ້ອມ

ສະຖາບັນ ຄົ້ນຄ້ວາ ຊັບພະຍາກອນທຳມະຊາດ ແລະ ສິ່ງແວດລ້ອມ

ເລກທີ

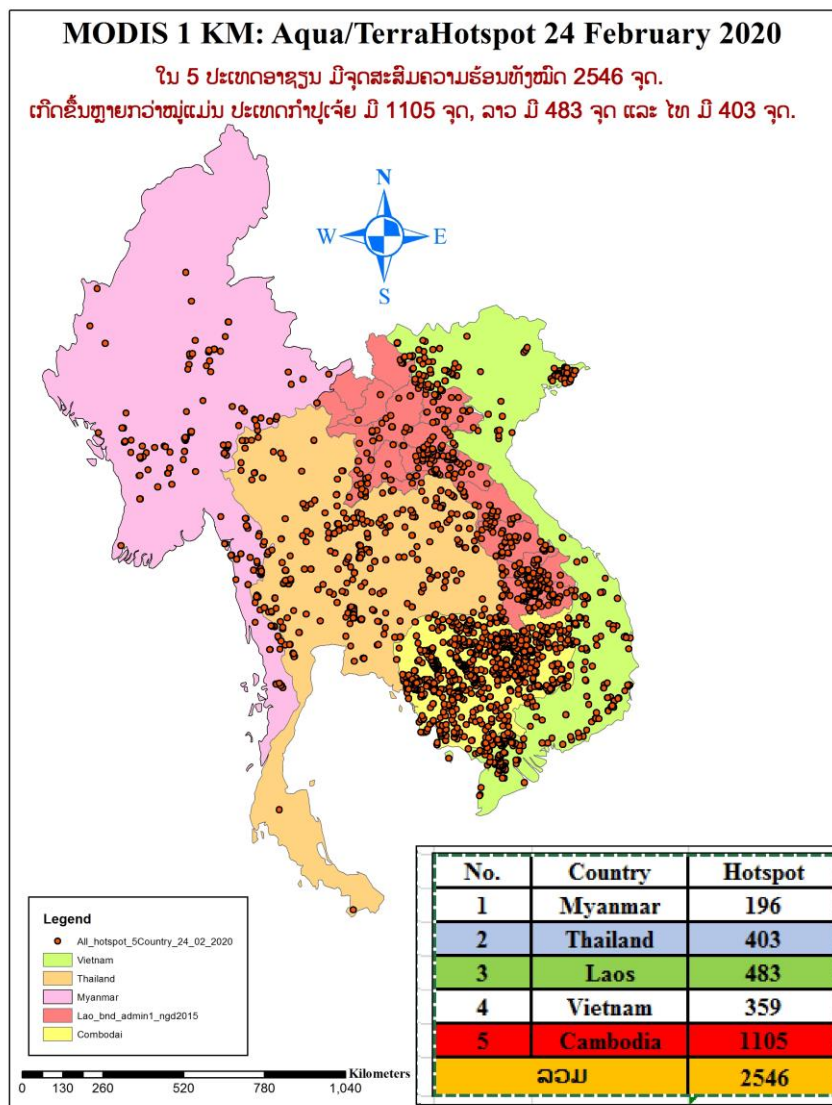
/ກຊສ.ສຄຊສ

ນະຄອນຫລວງວຽງຈັນ, ວັນທີ 24 ກຸມພາ 2020

ບົດລາຍງານ

ຈຸດສະສົມຄວາມຮ້ອນ (hotspot) ໃນ 5 ປະເທດອາຊຽນ ແລະ ໃນຂອບເຂດທົ່ວປະເທດລາວ

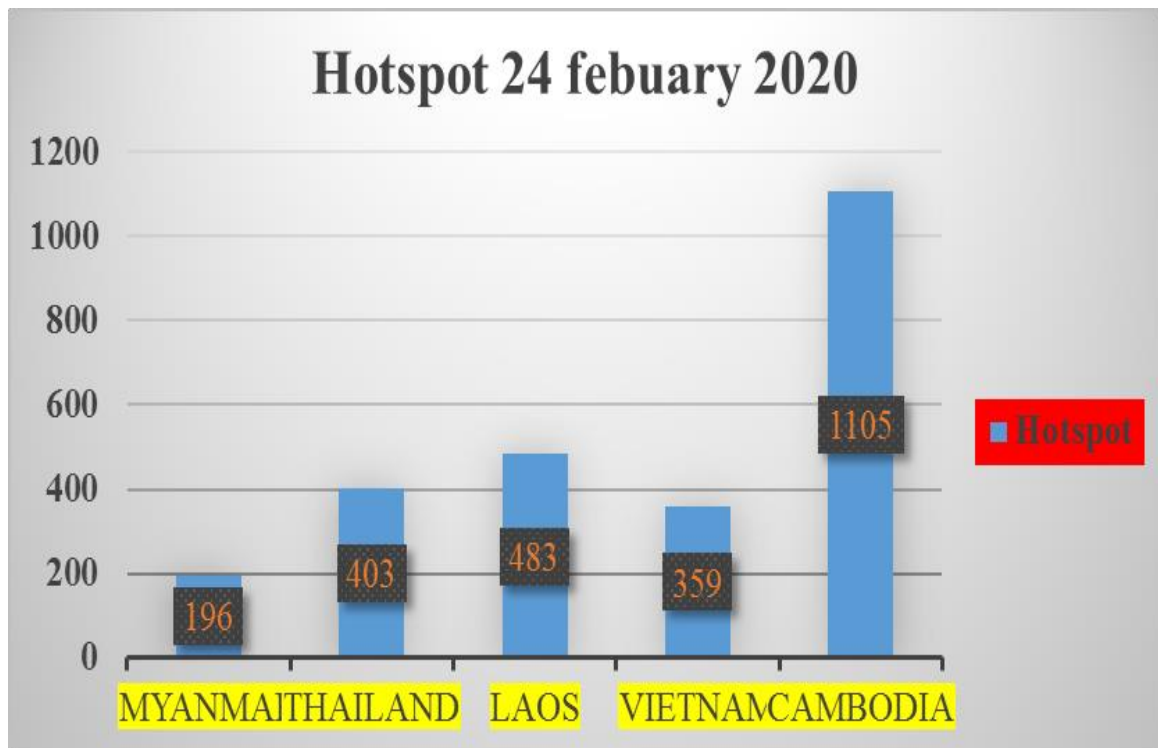
ໃນວັນທີ 24 ກຸມພາ ໃນ 5 ປະເທດ ຈາກພາບຖ່າຍດາວທຽມ Aqua/Terra ໃນລະບົບເຊັ່ນເຊີ MODIS ມີຈຸດສະສົມຄວາມຮ້ອນທັງໝົດ 2546 ຈຸດ. ປະເທດທີ່ມີຈຸດສະສົມຄວາມຮ້ອນຫຼາຍທີ່ສຸດແມ່ນ ປະເທດກຳປູເຈັຍ ມີ 1105 ຈຸດ, ປະເທດລາວ ມີ 483 ຈຸດ ແລະ ປະເທດໄທ ມີ 403 ຈຸດ.



ຕາຕາລາງ: ຈຸດສະສົມຄວາມຮ້ອນ ວັນທີ 24 ກຸມພາ 2020 ໃນ 05 ປະເທດອາຊຽນ ໂດຍການນຳ  
ໃຊ້ພາບຖ່າຍດາວທຽມ MODIS: Aqua/Terra

No.	Country	Hotspot
1	Myanmar	196
2	Thailand	403
3	Laos	483
4	Vietnam	359
5	Cambodia	1105
ລວມ		2546

ແຜນວາດສະແດງ ຈຸດສະສົມຄວາມຮ້ອນຂອງ 5 ປະເທດອາຊຽນ



## ຈຸດສະສົມຄວາມຮ້ອນ ໃນທົ່ວປະເທດລາວ

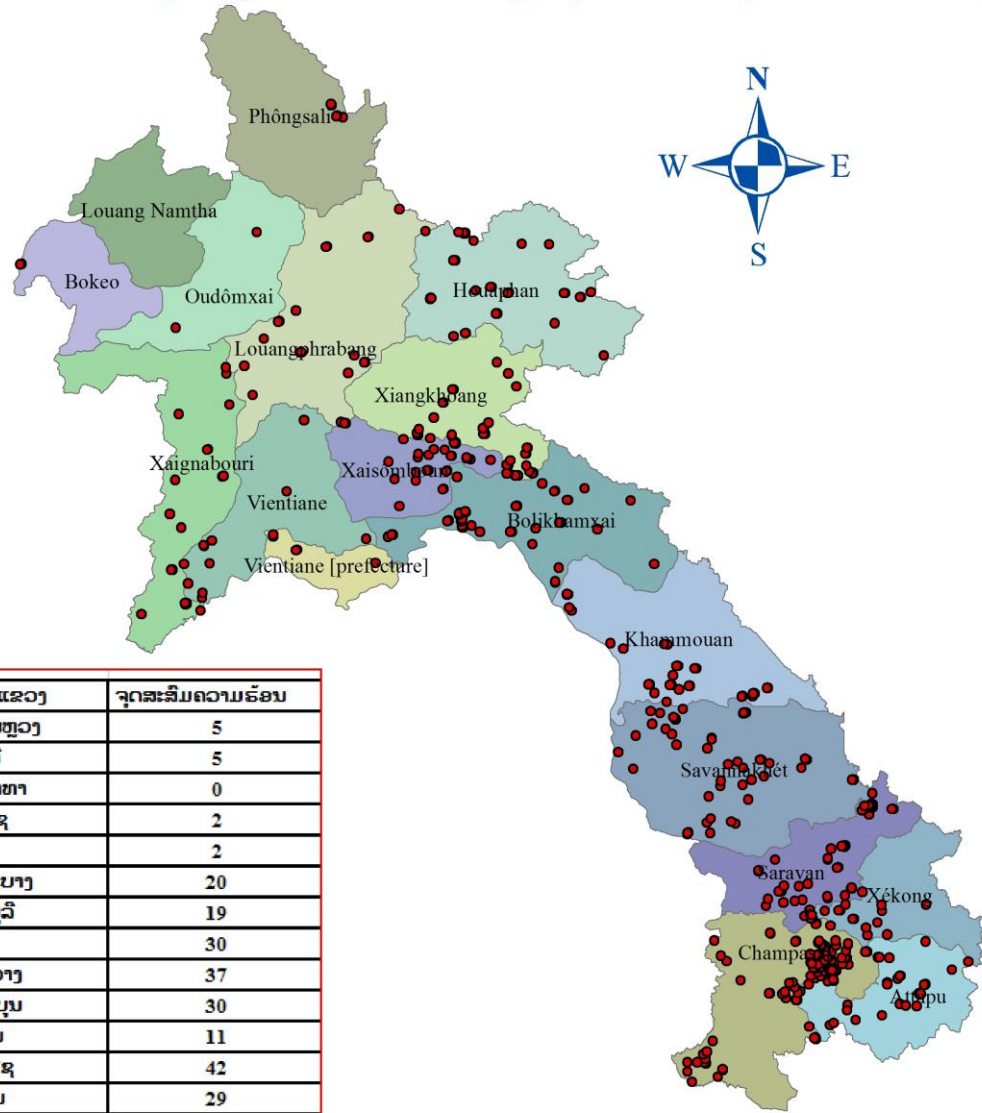
- ໃນວັນທີ 24 ກຸມພາ 2020 ມີຈຸດສະສົມຄວາມຮ້ອນທັງໝົດ **483** ຈຸດ. ເກີດຂຶ້ນຫຼາຍກວ່າໝູ່ແມ່ນ ແຂວງພາກໃຕ້ ໂດຍສະເພາະແມ່ນ ແຂວງຈໍາປາສັກ ມີ **91** ຈຸດ, ແຂວງສາລະວັນ ມີ **52** ຈຸດ, ສະຫວັນນະເຂດ ມີ **49** ຈຸດ ແລະ ອັດຕະປື ມີ **44** ຈຸດ.

ຕາຕະລາງ: ຜົນການຄິດໄລ່ຈໍານວນ ຈຸດສະສົມຄວາມຮ້ອນ (hotspot) ປະຈໍາ ວັນທີ 24 ກຸມພາ 2020

ລໍາດັບ	ແຂວງ	ຈຸດສະສົມຄວາມຮ້ອນ
1	ນະຄອນຫຼວງ	5
2	ຜົ້ງສາລີ	5
3	ຫຼວງນໍ້າທາ	0
4	ອຸດົມໄຊ	2
5	ບໍ່ແກ້ວ	2
6	ຫຼວງພະບາງ	20
7	ໄຊຍະບູລີ	19
8	ຫົວພັນ	30
9	ຊຽງຂວາງ	37
10	ໄຊສົມບູນ	30
11	ວຽງຈັນ	11
12	ບໍລິຄໍາໄຊ	42
13	ຄໍາມ່ວນ	29
14	ສະຫວັນນະເຂດ	49
15	ສາລະວັນ	52
16	ເຊກອງ	15
17	ອັດຕະປື	44
18	ຈໍາປາສັກ	91
<b>ລວມ</b>		<b>483 ຈຸດ</b>

# MODIS 1 KM: Aqua/Terra Hotspot 24 February 2020

ໃນທົ່ວປະເທດມີຈຸດສະສົມຄວາມຮ້ອນທັງໝົດ 483 ຈຸດ.  
ແຂວງທີ່ມີຈຸດສະສົມຄວາມຮ້ອນຫຼາຍສຸດແມ່ນແຂວງຈຳປາສັກ ມີ 91 ຈຸດ



ລຳດັບ	ແຂວງ	ຈຸດສະສົມຄວາມຮ້ອນ
1	ນະຄອນຫຼວງ	5
2	ຜົ້ງສາລີ	5
3	ຫຼວງນໍ້າທາ	0
4	ອຸດົມໄຊ	2
5	ບໍ່ແກ້ວ	2
6	ຫຼວງພະບາງ	20
7	ໄຊຍະບູລີ	19
8	ຫົວພັນ	30
9	ຊຽງຂວາງ	37
10	ໄຊສົມບູນ	30
11	ວຽງຈັນ	11
12	ບໍລິຄຳໄຊ	42
13	ຄຳມ່ວນ	29
14	ສະຫວັນນະເຂດ	49
15	ສາລະວັນ	52
16	ເຊກອງ	15
17	ອັດຕະປື	44
18	ຈຳປາສັກ	91
ລວມ		483 ຈຸດ

