



ສາທາລະນະລັດ ປະຊາທິປະໄຕ ປະຊາຊົນລາວ  
ສັນຕິພາບ ເອກະລາດ ປະຊາທິປະໄຕ ເອກະພາບ ວັດທະນະຖາວອນ

ກະຊວງ ຊັບພະຍາກອນທຳມະຊາດ ແລະ ສິ່ງແວດລ້ອມ

ສະຖາບັນ ຄົ້ນຄ້ວາ ຊັບພະຍາກອນທຳມະຊາດ ແລະ ສິ່ງແວດລ້ອມ

ເລກທີ

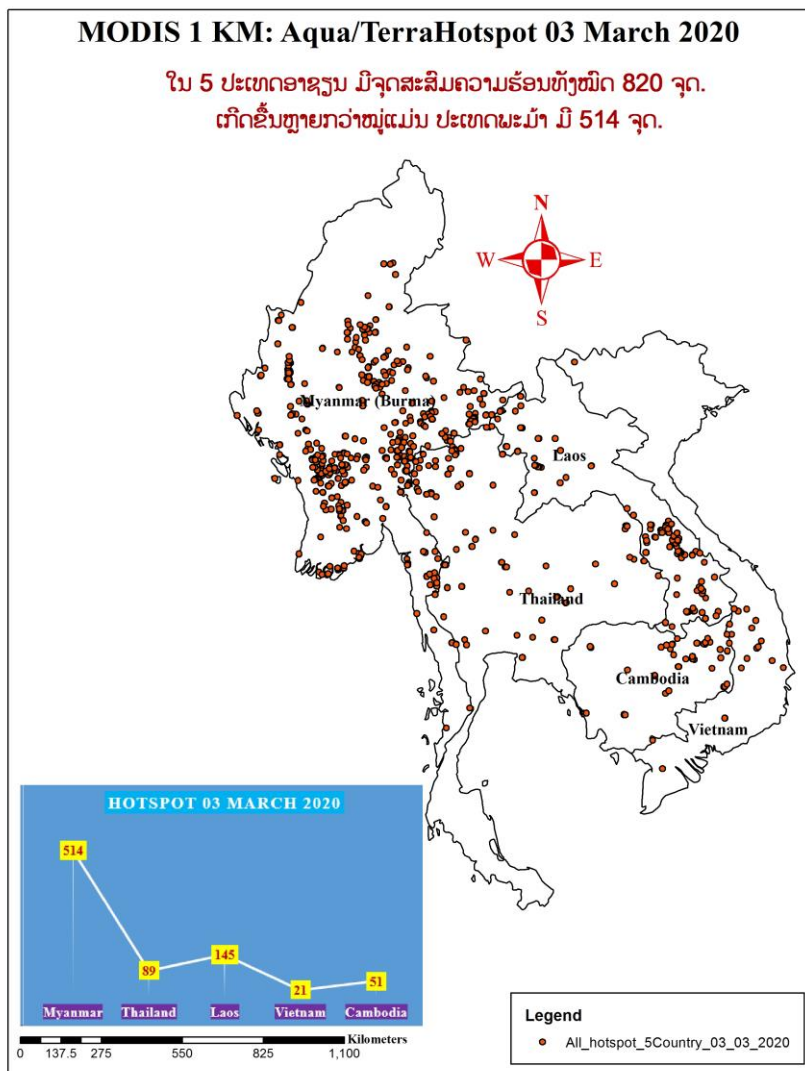
/ກຊສ.ສຄຊສ

ນະຄອນຫລວງວຽງຈັນ, ວັນທີ 03 ມີນາ 2020

ບົດລາຍງານ

ຈຸດສະສົມຄວາມຮ້ອນ (hotspot) ໃນ 5 ປະເທດອາຊຽນ ແລະ ໃນຂອບເຂດທົ່ວປະເທດລາວ

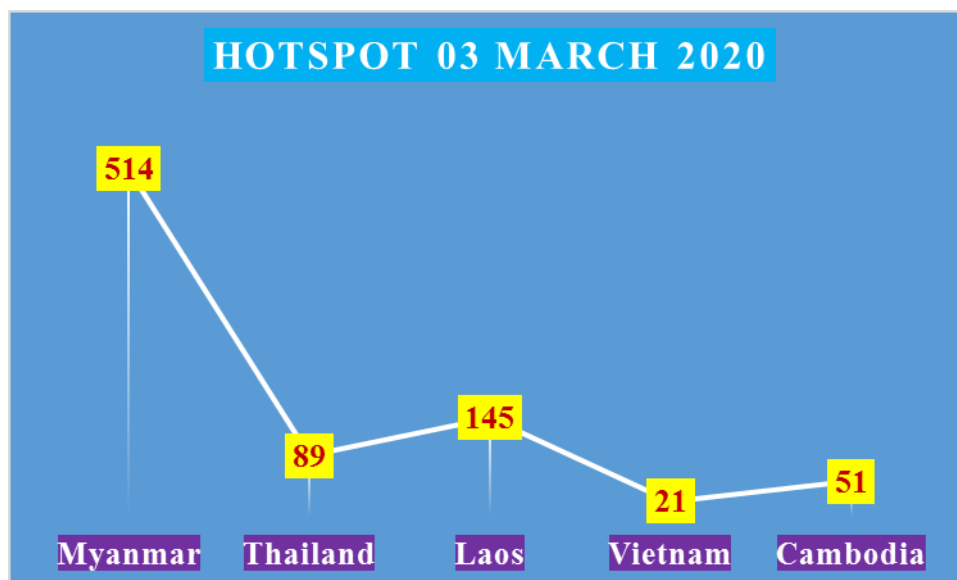
ໃນວັນທີ 03 ມີນາ ໃນ 5 ປະເທດ ຈາກພາບຖ່າຍດາວທຽມ Aqua/Terra ໃນລະບົບເຊັນເຊີ MODIS ເຫັນວ່າມີຈຸດສະສົມຄວາມຮ້ອນທັງໝົດ 820 ຈຸດ. ປະເທດທີ່ມີຈຸດສະສົມຄວາມຮ້ອນຫຼາຍທີ່ສຸດແມ່ນ ປະເທດ ພະມ້າ ມີ 514 ຈຸດ.



ຕາຕາລາງ: ຈຸດສະສົມຄວາມຮ້ອນ ວັນທີ 03 ມີນາ 2020 ໃນ 05 ປະເທດອາຊຽນ ໂດຍການນຳໃຊ້  
ພາບຖ່າຍດາວທຽມ MODIS: Aqua/Terra

No.	Country	Hotspot
1	Myanmar	514
2	Thailand	89
3	Laos	145
4	Vietnam	21
5	Cambodia	51
ລວມ		820

ແຜນວາດສະແດງ ຈຸດສະສົມຄວາມຮ້ອນຂອງ 5 ປະເທດອາຊຽນ



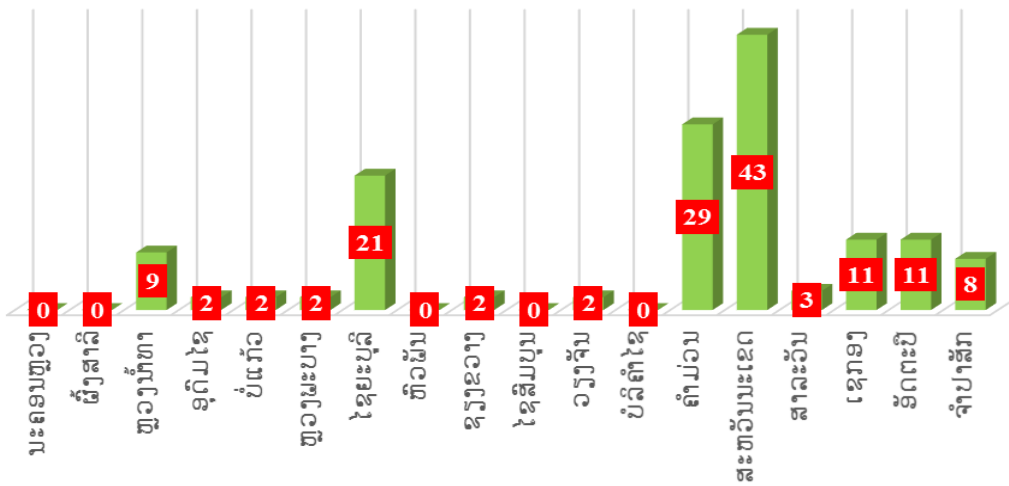
## ຈຸດສະສົມຄວາມຮ້ອນ ໃນທົ່ວປະເທດລາວ

- ໃນວັນທີ 03 ມີນາ 2020 ມີຈຸດສະສົມຄວາມຮ້ອນທັງໝົດ 145 ຈຸດ. ເກີດຂຶ້ນຫຼາຍກວ່າໝູ່ແມ່ນ ແຂວງພາກກາງ ໂດຍສະເພາະແມ່ນ ແຂວງສະຫວັນນະເຂດ ມີ 43 ຈຸດ.
- ຈາກຂໍ້ມູນຈຸດສະສົມຄວາມຮ້ອນວັນທີ 03 ມີນາ ມີທັງໝົດ 145 ຈຸດ. ທຽບໃສ່ຈຸດສະສົມຄວາມຮ້ອນວັນທີ 02 ມີນາ ມີທັງໝົດ 698 ຈຸດ. ສະແດງໃຫ້ເຫັນວ່າ: ຈຸດສະສົມຄວາມຮ້ອນທົ່ວປະເທດ ໄດ້ຫຼຸດລົງ 553 ຈຸດ.

**ຕາຕະລາງ: ຜົນການຄິດໄລ່ຈຳນວນ ຈຸດສະສົມຄວາມຮ້ອນ (hotspot) ປະຈຳ ວັນທີ 03 ມີນາ 2020**

ລຳດັບ	ແຂວງ	ຈຸດສະສົມຄວາມຮ້ອນ
1	ນະຄອນຫຼວງ	0
2	ຜົ້ງສາລີ	0
3	ຫຼວງນ້ຳທາ	9
4	ອຸດົມໄຊ	2
5	ບໍ່ແກ້ວ	2
6	ຫຼວງພະບາງ	2
7	ໄຊຍະບູລີ	21
8	ຫົວພັນ	0
9	ຊຽງຂວາງ	2
10	ໄຊສົມບູນ	0
11	ວຽງຈັນ	2
12	ບໍລິຄຳໄຊ	0
13	ຄຳມ່ວນ	29
14	ສະຫວັນນະເຂດ	43
15	ສາລະວັນ	3
16	ເຊກອງ	11
17	ອັດຕະປື	11
18	ຈຳປາສັກ	8
<b>ລວມ</b>		<b>145 ຈຸດ</b>

ກຣາບສະແດງຈຸດສະສົມຄວາມຮ້ອນ 03 ມີນາ 2020



ແຜນທີ່ສະແດງຈຸດສະສົມຄວາມຮ້ອນ 03 ມີນາ 2020

ໃນທົ່ວປະເທດມີຈຸດສະສົມຄວາມຮ້ອນທັງໝົດ 145 ຈຸດ.  
ແຂວງທີ່ມີຈຸດສະສົມຄວາມຮ້ອນຫຼາຍສຸດແມ່ນແຂວງສະຫວັນນະເຂດ ມີ 43 ຈຸດ

